



Ulkoilureittisuunnitelmat Markkuu - Murto

Elinkeino-, liikenne- ja ympäristökeskukselle osoitetut
muistutukset ja Tyrnävän kunnan vastineet

Tyrnävän kunta
Kunnanhallitus 3.2.2025 § 22

29.1.2025



Sisällysluettelo

1. Ulkoilureittisuunnitelmien kuuleminen	3
2. Ulkoilureittisuunnitelma Yhdysreitti, Murto - Metsähaka	3
2.1. Muistutus maanomistaja A 14.11.2024	3
3. Ulkoilureittisuunnitelma Rengasreitti, Rauhionojan uimapaikka - Metsähaka	4
3.1. Muistutus maanomistaja B 10.12.2024	4
4. Ulkoilureittisuunnitelma Yhdysreitti, Markkuun luontopolku - Rauhionojan uimapaikka - Polvenkangas	6
4.1. Muistutus maanomistaja C 12.12.2024	6
4.2. Muistutus maanomistaja D 12.12.2024	6
4.3. Muistutus Markkuun Seudun Kyläyhdistys ry 12.12.2024	7
5. Ulkoilureittisuunnitelma Yhdysreitti, Markkuu - Rauhionojan uimapaikka	8
5.1. Muistutus maanomistaja E 13.12.2024	8
5.2. Muistutus Markkuun Seudun Kyläyhdistys ry 12.12.2024	9
6. Ulkoilureittisuunnitelmia yleisesti koskevat muistutukset	10
6.1. Muistutus 1. kuntalainen 13.12.2024	10
6.2. Muistutus 2.-44. kuntalainen 13.12.2024	10
6.3. Muistutus Murron kylätoimikunta ry 13.12.2024	11
7. Yhteenvedo Tyrnävän kunnan vastineista	12

1. Ulkoilureittisuunnitelmien kuuleminen

Tyrnävän kunnanhallitus päätti kokouksessaan 28.10.2024 laittaa valmistellut ulkoilureittisuunnitelmat nähtäville 30.10.-13.11.2024 väliselle ajalle, minkä jälkeen oli 30 päivää aikaa jättää muistutus ulkoilureittisuunnitelmista. Kuulemista varten valmisteltu ulkoilureittisuunnitelma jaettiin neljään osaan ja niistä oli mahdollista antaa palautetta suunnitelmakohtaisesti tai yksittäiseen ulkoilureittisuunnitelmaan yksilöimättömänä muistutuksena. Nähtäville asetetut suunnitelmat olivat pohjoisesta etelään:

- Ulkoilureittisuunnitelma Yhdysreitti, Murto - Metsähaka
- Ulkoilureittisuunnitelma Rengasreitti, Rauhionojan uimapaikka - Metsähaka
- Ulkoilureittisuunnitelma Yhdysreitti, Markkuun luontopolku - Rauhionojan uimapaikka - Polvenkangas
- Ulkoilureittisuunnitelma Yhdysreitti, Markkuu - Rauhionojan uimapaikka

Määräaikaan 13.12.2024 mennessä Tyrnävän kuntaan saatiin yhteensä yhdeksän muistutusta ulkoilureittisuunnitelmiin. Maanomistajilta saatiin viisi palautetta, kyläyhdistyksiltä kaksi ja muita kuntalaisia oli muistutuksen allekirjoittajana yhteensä 44 henkilöä. Alla muistutukset on jaettu ja niihin vastattu reitinosakohtaisesti ja lopuksi käsitellään yleiset muistutukset. Kunkin kappaleen aluksi on lyhyt yhteenvedo ulkoilureittisuunnitelmakohtaisesta tavoitteesta.

2. Ulkoilureittisuunnitelma Yhdysreitti, Murto - Metsähaka

Murto - Metsähaka välille oli tavoitteena toteuttaa 3,7 km mittainen metsäpolku yhdysreittinä Murron liikunta-alueelta suunniteltujen ulkoilureittien suuntaan. Ehdotettu ulkoilureitti kulkee pääosin eläinten muodostamia polkuja. Yksittäisten maanomistajien toiveesta reitille tehtiin sen valmistelun aikana linjauksen tarkistuksia sekä otettiin reitillä huomioon läheisten muinaisjäännösten sijainti. Kuulemisaikana ulkoilureittisuunnitelmasta jätettiin yksi muistutus.

2.1. Muistutus maanomistaja A 14.11.2024

Puhelinkeskustelumme viitaten lähetän suositteleni reitin muunnoksen liitekartalla esitettynä. Puhelinkeskustelusta: palstalle tulee oja ja polun kohta on keväisin todella märkä. Reitti kannattaa ohjata pohjoisesta tullessa pidemmälle kankaalla ja nousta kohti Voitietä vasta kiinteistörajan paikkeilla olevaa polkua.

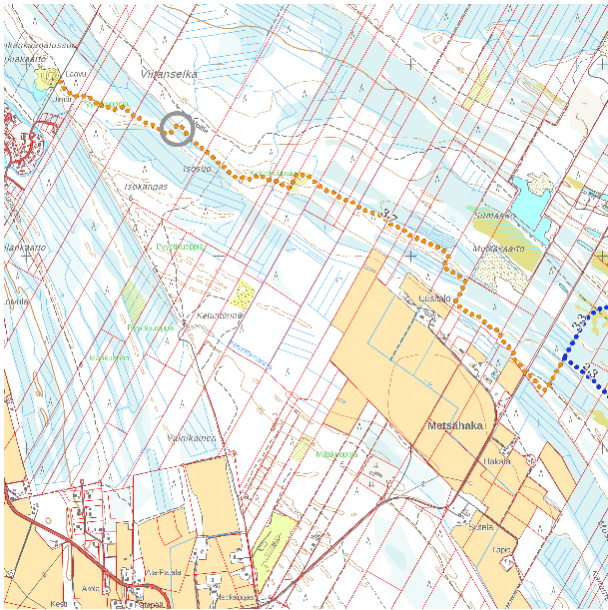
Muistutuksen liitteenä karttamuotoinen esitys palstan sisäisestä reitinmuutoksesta.

Tyrnävän kunnan vastine:

Tyrnävän kunta kiittää muistutuksesta. Ulkoilureittisuunnitelmaan tehdään maanomistajan esittämä muutos.

Jatkovalmistelussa huomioitavaksi:

Ulkoilureittisuunnitelma Yhdysreitti Murto – Metsähaka voi edetä vahvistettavaksi. Reittisuunnitelmaan tehdään maanomistajan ehdottama vähäinen muutos ennen sen viemistä ELY-keskukseen vahvistettavaksi.



Kuva 1. Yhdysreitit Murto-Metsähaka palaute karttaotteella.

3. Ulkoilureittisuunnitelma Rengasreitti, Rauhionojan uimapaikka - Metsähaka

Rauhionojan uimapaikka - Metsähaka välille oli tavoitteena toteuttaa 12 km mittainen metsäpolku rengasreitteinä, jossa keskellä oikopolku ja kaksi taukopaikan paikkaa. Ehdotettu ulkoilureitti kulkee pääosin ulkoilijoiden käyttämiä kangasmetsän harjanteita myöten. Yksittäisten maanomistajien toiveesta reitille tehtiin sen valmistelun aikana linjauksen tarkistuksia. Kuulemisvaiheeseen reitin osat nimettiin A/B/C/D kirjaimin reitinosakohtaista palautteen antoa helpottaen. Kuulemisaikana ulkoilureittisuunnitelmasta jätettiin yksi muistutus.

3.1. Muistutus maanomistaja B 10.12.2024

Olen tutustunut reittisuunnitelmaan ja yrittänyt vaikuttaa siihen jo kesällä. Vaikuttamisyrityksillä ei vain tunnu olevan mitään tehoa. Kaikki tuntuu kiveen hakatulta, kunhan vain maanomistajat nyökyttelee viranhaltijan edessä. Muutoksia on tarjottu, mutta ne ei vain kulkeudu kartalle näkyviin. Itsen en halua reittiä hirvenpyynnin haitaksi, haitan ja turvallisuuden vuoksi kulkemaan esitetyissä paikoissa. Joten jälleen kerran ehdotan reittiä kulkemaan Forssinkankaalta lähtien pellot kiertäen Tapionkankaan kautta Metsähakaan. Ja lisäksi ehdotan hyväksikäytettävien vanhoja olemassaolevia reittejä joita myöten on kuljettu iät ajat hiihtäen hevosella ja traktorilla. Enkä tosiaan vanhoilla tarkoita näitä uusvanhoja läskipyörä sotkuja joita kunnan virkahenkilö tyrkyttää, siis sotkee tarkoituksella termistöä, joten olkaa tarkkana mistä puhutaan. Minulle ei käy ei käy nämä ehdotukset enkä halua 2 reitinpätkää metsäsarallemme menee reitti mistä hyvänsä. Nuotio ja taukopaikat tulee tarkastella kriittisesti tulipalovaaran ja sammutusmahdollisuuden näkökulmasta unohtamatta roskaamista. Jos reitti johonkin joskus tulee niin ehdotan kirjattavaksi ehtoihin puhtaanapito velvoite. Jos maanomistaja joutuu keräämään reitiltä roskia saakoon hän laskuttaa reitin pitäjää puhtaanapidosta. Kuva retin varrelta missä roskia on ja lasku kuntaan vietyään roskat pois.

Muistutuksen liitteenä karttamuotoinen esitys vaihtoehtoisesta reitistä Forssinkankaalta Tapionkankaan kautta Metsähakaan.

Tyrnävän kunnan vastine:

Tyrnävän kunta kiittää muistutuksesta ja siinä esitetystä näkökulmista reitin valmisteluun. Olemme valmistelleet ulkoilureittejä kokonaisuutena joka muodostaa mahdollisimman lyhyen yhteyden

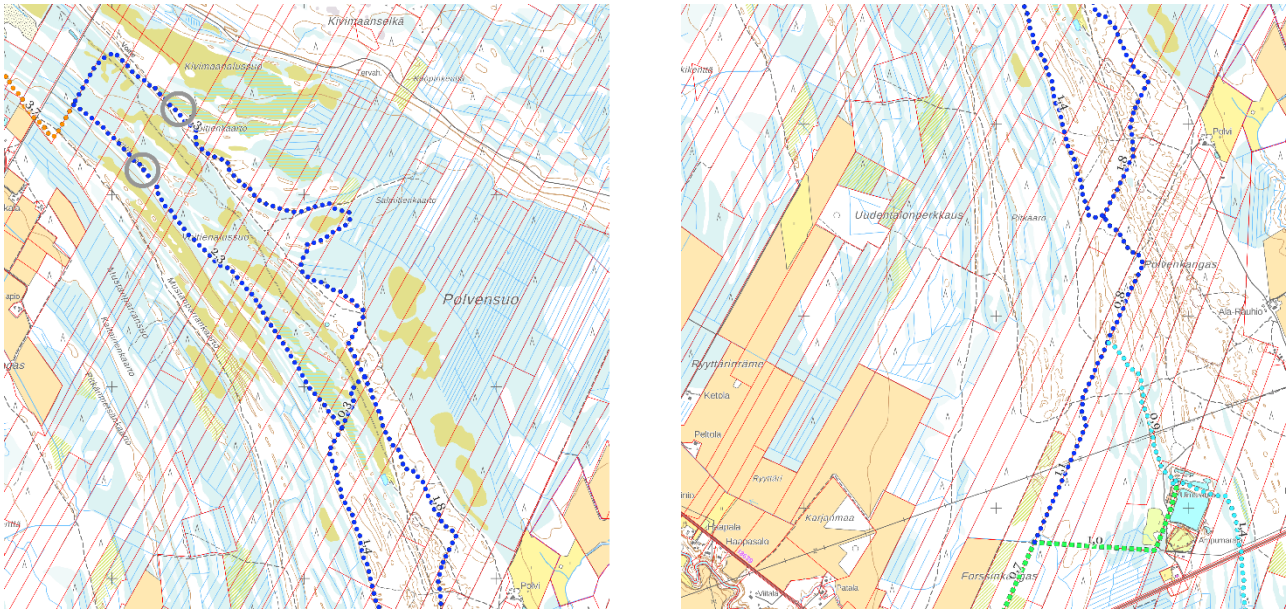
Markkuun uimapaikan ja Metsähaan välille ja valmistelun lähtökohdaksi otettiin aktiiviulkoilijoiden suosiman sovelluksen käytetyimpiin metsäpolkuihin kuuluva polkuverkosto. Samalla tälle keskimmaiselle reitinosalle on haettu maisemaltaan kiinnostavia rengasreittejä, jotka tarjoavat paitsi keskustelulle vaihtoehtoja myös toteutuessaan käyttäjille eri mittaisia ja eri tasoisia retkeilyvaihtoehtoja. Karttapohjaa tarkastelemalla voidaan todeta, että ulkoilureittisuunnitelmiin valikoituneet polut ovat kapeampia kuin alueen perinteiset kulkureitit ja kuten muistutuksessa on nostettu esille, uusvanhoja ja ainakin osittain nykyisten alueella liikkuvien ulkoilijoiden vahvistamia polkuja. Hevosella ja traktorilla kuljetut vanhat, olemassa olevat kärrytiet on tarkoituksella jätetty ulkoilureittisuunnitelman ulkopuolelle ja hyödynnetty ulkoilijoiden jo suosimia polkuverkostoja, jotka kulkevat alueella usein kaartojen harjanteita myötäillen. Tavoitteena on ollut löytää kustannustehokkaasti toteutettava luonnonmukainen kapeampi metsäpolku, joka ulkoilureittinä on toteutettavissa mahdollisimman vähäisin toimenpitein metsänkäsittelyn osalta. Suunnittelussa käytetty metsäpolkujen rasiteveys on kaksi metriä ja kulkuleveys yhden metrin. Tähän päädyttiin valmistelussa, kun haluttiin samanaikaisesti vastata merkityn ulkoilureitin yhteystarpeeseen Murron ja Markkuun välille sekä ennalta ehkäistä tulevan reitin luvatonta moottoriliikennekäyttöä, minkä esiintymisestä Markkuu-Metsähaka-Murto alueella olemassa olevilla yhteyksillä olemme saaneet palautetta reitin valmistelun kuluessa. Valmistelun tavoitteena on ollut toteuttaa reitti kapeana metsäpolkuna, millä pyrimme edistämään sen käytön ohjautumista jalan tai pyöräillen, eikä metsäpolkuosuuksille ole tarkoitusta esimerkiksi talvisin tehdä latuja.

Hirvenpyynnin osalta olemme käyneet valmistelun kuluessa keskustelua niin paikallisten metsästysseurojen, riistanhoitoyhdistyksen kuin Riistakeskuksen kanssa. Tyrnävän kunnan näkemys on, että hirvenpyynti ja ulkoilureitti ovat yhteensovitettavissa ja keskustelua sen toteutettavuudesta on hyvä jatkaa. Ulkoilureitin opastauluille on esimerkiksi mahdollista lisätä tieto hirvenpyynnistä ja sulkea reitti aktiivisen pyynnin ajaksi tarpeellisin osin.

Ulkoilureittisuunnitelmissa on tässä vaiheessa esitetty mahdolliset nuotio- ja taukopaikat ulkoilureitin liitännäisosana taukopaikkamerkinällä. Niiden toteuttamista tarkastellaan erikseen ulkoilureittisuunnitelmien vahvistumisen jälkeen toteutuksen suunnitteluvaiheessa. Näiltä osin Tyrnävän kunta kiittää huomioista nuotio- ja taukopaikkojen suunnitteluun, samoin palautteesta tulevien reittien puhtaanapidosta. Lähtökohtaisesti ulkoilureittejä on suunniteltu noudattamaan roskattoman retkeilyn -periaatetta, jossa roska-astiat on sijoitettu reittien lähtöpaikkoihin ja kukin ulkoilija kuljettaa omat matkan varrella syntyneet roskat näihin roska-astioihin. Ulkoilijoita opastetaan roskattomaan retkeilyyn infotauluissa.

Jatkovalmistelussa huomioitavaksi:

Ulkoilureittisuunnitelma Rengasreitti Rauhionojan uimapaikka – Metsähaka ei palautteen perusteella etene sellaisenaan vahvistettavaksi. Keskustelua maanomistajien kanssa on mahdollista jatkaa mahdollisesta toteutuksesta, joka myöhemmin voi edetä uudelleen nähtäville muutettuna ja vaihtoehtoisesti kokonaan uudelleen linjattuna. Reitit uudelleen linjaamisesta ja reittivaihtoehdon esittämisestä käydään keskustelu kaikkien alueen maanomistajien kanssa ennen vaihtoehtoisen ulkoilureittisuunnitelman valmistelua ja asian etenemistä uudelleen nähtäville.



Kuva 2 a ja b. Rengasreitit Rauhionojan uimapaikka – Metsähaka palaute karttaotteella.

4. Ulkoilureittisuunnitelma Yhdysreitti, Markkuun luontopolku - Rauhionojan uimapaikka - Polvenkangas

Markkuun luontopolku – Rauhionojan uimapaikka – Polvenkangas -välille oli tavoitteena toteuttaa 2,3 km mittainen metsäpolku yhdysreitteinä. Kuulemisvaiheeseen tälle yhteysvälille lisättiin yhden maanomistajan toiveesta vaihtoehtoinen yhteyssuunta sekä luontopolulle että rengasreitille ja reitin osat nimettiin E/F/G/H kirjaimin reitinosakohtaista palautteen antoa helpottaen. Kuulemisaikana ulkoilureitistä jätettiin kolme muistutusta.

4.1. Muistutus maanomistaja C 12.12.2024

Omistamme metsäkiinteistön suunnittelualueella. Emme kannata ulkoilureittisuunnitelmassa esitetyn Rauhionojan uimapaikan ja rengasreitit välisen reitin osan G perustamista. (liite 9. Rauhionojan uimapaikka-Polvenkangas reittikarttaan merkitty yhdysreitti G). Alueella kulkisi samaan suuntaan vierekkäin kaksi reittiä lähellä (0 m – 300 m – max. 600 m) toisistaan. Tämä ei mielestämme ole tarkoituksen mukaista. Yhdysreitti Markkuu – Rauhionojan uimapaikka riittää mielestämme siirtymiseen uimapaikalle saavuttaessa pohjoisen ja etelän suunnasta.

Tyrnävän kunnan vastine:

Tyrnävän kunta kiittää muistutuksesta ja siinä esitetystä näkökulmasta yhdysreitit tarpeellisuuteen. Kokonaispalautteen perusteella yhdysreittiä Markkuun luontopolku – Rauhionojan uimapaikka – Polvenkangas ei toteuteta.

Jatkovalmistelussa huomioitavaksi:

Ulkoilureittisuunnitelma Yhdysreitti Markkuun luontopolku - Rauhionojan uimapaikka - Polvenkangas ei etene vahvistettavaksi. Ulkoilureittisuunnitelman valmistelu päättyy tämän yhteyden osalta.

4.2. Muistutus maanomistaja D 12.12.2024

Yhteiseen hyvään luovutettuja metsään raivattuja reittejä ja alueita kiinteistöllämme on jo nyt 5,5 kilometriä tilanteessa 1.9.2024. Näitä ovat mm. moottorikelkkareitti, hiihtolatu/retkeilyreittien pohjat sekä metsään raivattu frisbeerata heittokoreineen kymmenien aarien alueella. Ko. frisbeerata on kunnassamme ainoa yksityiselle maalle rakennettu rata. Nämä alueet ovat lopullisesti pois metsäpinta-alasta ja puustosta ja siten elinkeinon harjoittamismahdollisuuksista. Esitelty

ulkoilureittisuunnitelma ei kohtele maanomistajia yhdenmukaisesti ja aiheuttaa vahinkoa elinkeinon harjoittamiselle.

Metsäkiinteistömme sijaitsevat kuivilla hiekkaisilla jäkäläkankailla, joille jää jo vähäisestäkin kulumisesta pysyvät jäljet tuhoten täysin metsäpohjan aluskasvillisuuden ja puiden juuriston. Kuivalla maaperällä aluskasvillisuuden ja juuriston palautuminen ennalleen on mahdotonta. Tämä haittaa metsän kasvua ja aiheuttaa maanomistajalle taloudellista vahinkoa. Kiinteistöillämme on havaittavissa jo nyt olemassa olevilta, epävirallisilta reiteiltä poikkeamisesta aiheutunutta peruuttamatonta vahinkoa.

Metsäkiinteistöillämme harjoitetaan aktiivista metsätaloutta. Tämä edellyttää jatkuvaa metsänhoitoa (mm. istutukset, harvennukset, korjuutyöt) ja hakkuita. Hakkuut ja korjuutyöt ajoittuvat kiinteistöillämme pääosin kesäaikaan, jolloin se on taloudellisesti kannattavampaa. Nykyaikainen puunkorjuu tapahtuu raskailla telametsäkoneilla. Kiinteistölle rasitteeksi tulevat ulkoilureitit muuttuvat käyttökelvottomiksi em. koneiden alla aiheuttaen erimielisyyksiä maanomistajan ja ulkoilureittien käyttäjien välillä. Lisäksi käynnissä olevat metsänhoitotyöt aiheuttavat vakavan turvallisuusrisikin reittien käyttäjille.

Esitetystä ulkoilureittisuunnitelmassa tulee ehdottomasti käyttää hyväksi jo olemassa olevia reittejä (moottorikelkka- ja hiihtolatureitit sekä alueella kulkevat metsätiet) ja kiinteistöjen rajalinjat. Näitä ei suunnitelmassa ole hyödynnetty kiinteistöillämme vaan reittejä on suunniteltu kohtisuoraan tai vinosti kulkemaan metsäsarkojen poikki parhaita kankaita myöten.

En voi missään olosuhteissa hyväksyä epävirallisten kävely- ja pyöräilypolkujen (esim. niin sanotun koulupolun) muuttamista virallisiksi ulkoilureiteiksi kiinteistöillämme, joita jo nyt rasitetaan kohtuuttomasti. Jos näin tapahtuu, sanomme irti sopimukset sekä frisbeegolfraadasta että hiihto- ja ulkoilureiteistä.

Perustuslain mukaan jokaisella on oikeus hankkia toimeentulonsa valitsemallaan elinkeinolla. Puututaanko suunnitelmassa kohdallamme jo tähän?

Tyrnävän kunnan vastine:

Tyrnävän kunta kiittää muistutuksesta ja siinä esitetystä näkökulmista reitin linjaukseen. Kokonaispalautteen perusteella yhdysreittiä Markkuun luontopolku – Rauhionojan uimapaikka – Polvenkangas ei toteuteta.

Jatkovalmistelussa huomioitavaksi:

Ulkoilureittisuunnitelma Yhdysreitti Markkuun luontopolku - Rauhionojan uimapaikka - Polvenkangas ei etene vahvistettavaksi. Ulkoilureittisuunnitelman valmistelu päättyy tämän yhteyden osalta.

4.3. Muistutus Markkuun Seudun Kyläyhdistys ry 12.12.2024

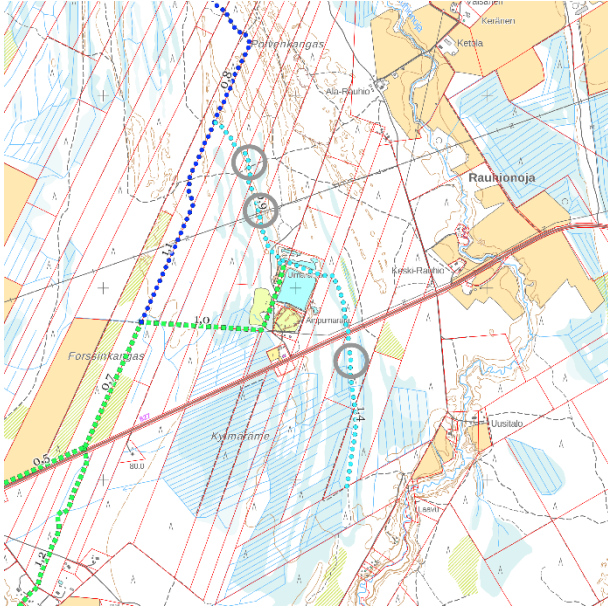
Markkuun Seudun Kyläyhdistys ry ei kannata ulkoilureittisuunnitelmassa esitetyn, Markkuun luontopolun ja Rauhionojan uimapaikan välisen reitin osan (liite 9 Markkuun luontopolku-Rauhionojan uimapaikka-Polvenkangas reittikarttaan merkityt reitit E ja F) perustamista, jotta ei tarkoituksellisesti lisätä pyöräilijöiden määrää luontopolulla. Markkuun luontopolku on reittilinjauksiltaan ja rakenteiltaan ensisijaisesti tarkoitettu jalankulkijoille ja pyöräilijöiden määrän kasvu voisi aiheuttaa reittipohjaan ja muihin rakenteisiin merkittävää kulumista sekä myös turvallisuusriskejä tietyissä luontopolun kohdissa. Lisäksi on käynyt aiemmin ilmi, että luontopolun varren maanomistajissa on pyöräilyyn kriittisesti suhtautuvia henkilöitä.

Tyrnävän kunnan vastine:

Tyrnävän kunta kiittää muistutuksesta ja siinä esitetystä huomioista suunniteltujen yhteyksien vaikutuksista olemassa olevan luontopolun käyttöön. Kokonaispalautteen perusteella yhdysreittiä Markkuun luontopolku – Rauhionojan uimapaikka – Polvenkangas ei toteuteta.

Jatkovalmistelussa huomioitavaksi:

Ulkoilureittisuunnitelma Yhdysreitti Markkuun luontopolku - Rauhionojan uimapaikka - Polvenkangas ei etene vahvistettavaksi. Ulkoilureittisuunnitelman valmistelu päättyy tämän yhteyden osalta.



Kuva 3. Yhdysreitoin Markkuun luontopolku - Rauhionojan uimapaikka – Polvenkangas palautteet karttaotteella.

5. Ulkoilureittisuunnitelma Yhdysreitti, Markkuu - Rauhionojan uimapaikka

Markkuu – Rauhionojan uimapaikka välille oli tavoitteena toteuttaa 3 kilometrin + Korkalantieltä Muhostien varteen 500 metrin mittainen sorastettu reitti yhdysreitteinä. Ehdotettu reitti kulkee Markkuun entiseltä koululta metsän läpi uimapaikalle ja Muhostien pohjoispuolella sille on mahdollista liittyä Korkalantieltä. Kuulemisaikana ulkoilureitistä jätettiin kaksi muistutusta.

5.1. Muistutus maanomistaja E 13.12.2024

Esitän, että ulkoilureitti kulkisi Muhostien laidassa omistamallamme metsämaalla noin 50 m:n päässä tiestä, koska hakkuita tehdessä puupinot tehdään yleensä mahdollisimman lähelle tietä. Jos ulkoilureitti kulkisi vieressä, se voisi aiheuttaa vaaratilanteita.

Tyrnävän kunnan vastine:

Tyrnävän kunta kiittää muistutuksesta ja siinä esitetystä näkökulmasta ulkoilureitin sijaintiin. Maanomistajan esittämä huomio huomioidaan kyseisessä kohdassa reitin jatkovalmistelussa.

Jatkovalmistelussa huomioitavaksi:

Ulkoilureittisuunnitelma Yhdysreitti Markkuun - Rauhionojan uimapaikka voi edetä vahvistettavaksi, Korkalantien yhteys jätetään pois vahvistettavaksi toimitettavasta ulkoilureittisuunnitelmasta. Maanomistajan esittämä huomio Korkalantieltä Muhostien varteen 500 metrin mittaiselle huomioidaan kyseisellä reitinosalla ja se etenee vahvistettavaksi myöhemmin, kun alueen maanomistajia on kuultu muutoksesta ja arvioitu muutoksen vaikutusta koko matkalle.

5.2. Muistutus Markkuun Seudun Kyläyhdistys ry 12.12.2024

Yhdysreitillä on suunniteltu käytettävän Luonto- ja hyvinvointitalo Peukaloisen (ent. Markkuun koulu) läheistä, olemassa olevaa Ängeslevänjoen ylittävää siltaa. Sillalle kulku Peukaloisen suunnasta on jyrkkä ja sillalle ei ole kyläyhdistyksen tietojen mukaan tehty kuntotarkastusta pitkään aikaan. Ennen mahdollista reitin toteutusta sillan sekä sinne johtavien polkujen turvallisuus on syytä tarkistaa, etenkin eri-ikäisiä ja eritasoisia pyöräilijöitä ajatellen.

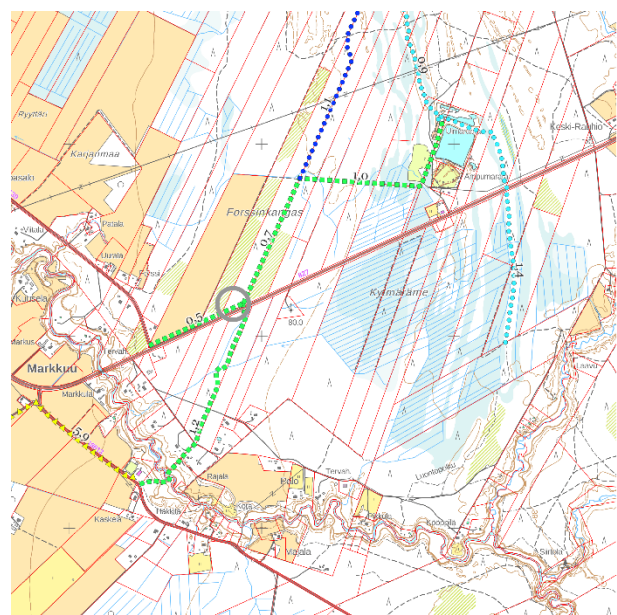
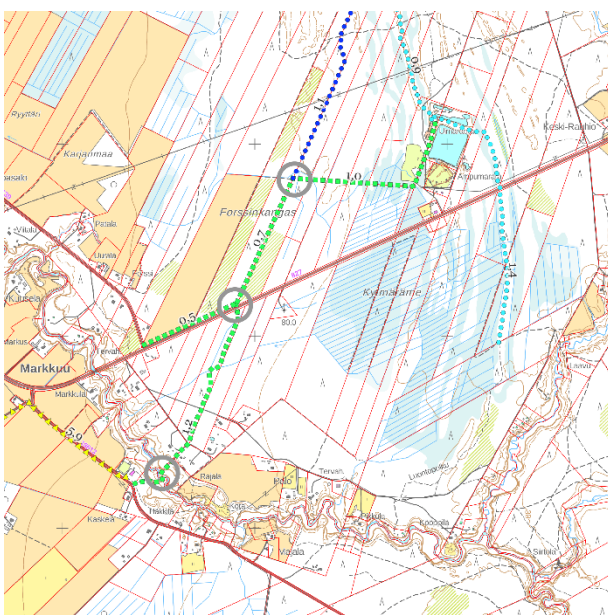
Yhdysreitti on linjattu Korkalantieltä kohti Rauhionojan uimapaikkaa n. 2/3 osalta matkasta metsän läpi ”mutkan kautta” ja reitti on tarkoitus toteuttaa sorastettuna. Uimapaikalle liikkuu kesäaikaan paljon lapsia ja nuoria, joiden turvallisen liikkumisen varmistamiseksi kyläyhdistys näkee yhdysreittein erittäin tarpeellisenä. On kuitenkin epävarmaa, houkutteleeko suunnitellun tyyppinen sorapintainen metsään poikkeava reitti lapsia ja nuoria käyttämään sitä asfalttipintaisen maantien sijaan. Kyläyhdistys haluaakin kiinnittää huomiota siihen, että Korkalantien ja uimapaikan välisen metsään poikkeavan turvallisen reitin osan käyttämiseen ohjataan ja kannustetaan. Lisäksi on kiinnitettävä huomiota Peukaloisen/Palontien suunnasta tulevalle reitillä Muhostien ylittämisen turvallisuuteen, sillä kyseisellä suoralla tieosuudella ajoneuvojen nopeudet nousevat usein rajoituksia korkeammaksi.

Tyrnävän kunnan vastine:

Tyrnävän kunta kiittää muistutuksesta ja esitetyistä näkökumista yhteysvälin suunnitteluun ja toteuttamiseen. Ulkoilureitin mahdollisen vahvistumisen jälkeen tapahtuvan reitin toteutuksen yhteydessä tulevat huomioitaviksi ja tarvittavin toimenpitein korjattaviksi esitetyt näkökulmat turvallisuuden osalta niin Ängeslevän ylittävän sillan yhteyden kuin Muhostien ylityksenkin kohdalla. Korkalantien yhteyden pois jättäminen tässä vaiheessa vahvistettavasta reitinosasta voi ulkoilureittiä toteutettaessa ohjata uimapaikalle tulevaa pyöräliikennettä paremmin uudelle sorastetulle yhteysvälille. Korkalantien yhteys voi toteutua myöhemmin, kun voimme ohjata pyöräliikennettä Kirkonkylältä Muhostien vartta ja Korkalantien kautta koko matkan pyöräilijöille soveltuvaa yhteyttä, mikä on asetettu tavoitteeksi valtuuston 20.2.2023 hyväksymässä Tyrnävän jalankulun ja pyöräilyn tarkennetussa kehittämissuunnitelmassa.

Jatkovalmistelussa huomioitavaksi:

Ulkoilureittisuunnitelma Yhdysreitti Markkuun - Rauhionojan uimapaikka voi edetä vahvistettavaksi, Korkalantien yhteys jätetään pois vahvistettavaksi toimitettavasta ulkoilureittisuunnitelmasta.



Kuva 4

a ja b. Yhdysreittein Markkuun luontopolku - Rauhionojan uimapaikka – Polvenkangas palautteet karttaotteella.

6. Ulkoilureittisuunnitelmia yleisesti koskevat muistutukset

Edellä ulkoilureittisuunnitelmiin kohdennettujen muistutusten lisäksi kuulemisaikana jätettiin kolme yleisesti ulkoilureittisuunnitelmia koskevaa muistutusta.

6.1. Muistutus 1. kuntalainen 13.12.2024

- Hirvenmetsästys suunnitteilla olevat passilinjat. JOS passilinjoi ei vielä ole tiedossa ja uusia on perustettava niin onko tarpeen perustaa juuri ulkoilureitin välittömään läheisyyteen.
- Hirvenmetsästyksen juuri toisi turvaa virallinen ulkoilureitti, jota pitkin alueen liikkujat ohjataan/ suositellaan pysymään hirven metsästyksen aikana, niin voidaan minimoida vahingot. Lisäksi ampuminen on aina ampujan vastuulla eikä muiden luonnossa liikkujien.
- Voisiko reitille vain laittaa kyltin että hirvenmetsästys 15.10-31.12. alueella, huomio tämä liikkuessasi polulla, älä poistu polulta. Kartta metsästysalueesta. Näin on tehty Limingan Rantakylällä. Puomit ja nauhat eivät ole mielestäni turvallinen vaihtoehto.
- Laki sanoo että koirien kiinnipitoaika on 1.3.- 19.8., joten pesivät linnut ovat jo tämän lain nojalla suojassa. Ja virallisilla ulkoilureiteillä koirien irtipito on muutoinkin kiellettyä.
- Talvireitit: voisiko kävelijöille olla oma ympyräreitti, sillä nyt osa kävelee Markkuun ladulla? Olisiko kävely/pyöräbaanan teko moottorikelkalla vaiko kävely voimin rengasta perässä vetäen? Osallistun tarvittaessa veto talkoisiin aina kun vain pääsen.
- Roskaton retkeily on jo käytössä myös Kansallispuistoissa ympäri Suomen ja toimii paremmin kuin hyvin, joten miksi se ei toimisi myös Tyrnävällä?
- Talvelle olisi myös mahdollista kehittää Markkuun ja Murron aluetta hiihtäjille yhdistämällä ladut Kempeleen reiteille, sillä Oulun alueella on tuhansia hiihtäjiä jotka varmasti kaipaavat myös uusia reittejä. Mahdollisuus myös ampumaradalle latukahvila viikonloppuisin?
- Tutkimusten mukaan luonnossa liikkumisella on kansanterveydelle ja kansantaloudelle vain suotuisia puolia ja tokihan Tyrnävällä halutaan olla edellä kävijöitä luontoliikumisessa?

Tyrnävän kunnan vastine:

Tyrnävän kunta kiittää muistutuksesta ja siinä esille nostetuista näkökulmista ulkoilureittien ja muun harrastustoiminnan yhteensovittamisesta.

Jatkovalmistelussa huomioitavaksi:

Merkitään tiedoksi.

6.2. Muistutus 2.-44. kuntalainen 13.12.2024

Ulkoilevina tyrnäväläisinä olemme iloisia ulkoilun edistämisestä Tyrnävällä. Reittien tarpeellisuus on käytännössä todettu ja ulkoilureiteille on todellinen tarve. Nähtävillä olevista ulkoilureittisuunnitelmista haluamme muistuttaa seuraavista asioista:

- Nähtävillä olevat suunnitelmat mahdollistavat eripituisten rengasreittien kiertämisen niin Markkuun luontopolun puolella kuin Rauhionojan uimapaikan maastoissa. Tämä kannattaa säilyttää suunnitelmissa. Eripituiset ja eritasoiset reittivaihtoehdot laajentavat reittien käyttäjäkuntaa.
- Reittien kulku metsäpoluilla on olennaista luontokokemuksen kannalta. Suunniteltujen reittien suurin vetovoimatekijä on pitkät yhtenäiset metsäpolut, jollaisia ei lähiseudulla ole juurikaan tarjolla.
- Reitit tuovat kuntaan veto- ja pitovoimaa sekä mahdollistavat matkailun kehittämisen.
- Yhdysreitti Murtoon on erittäin tärkeä, koska sen myötä reitistö toimii murtolaisten lähiliikuntareittinä. Lisäksi virallista reittiä olisi hyvä jatkaa Murron koululle sekä tulevaisuudessa yhdistää Kempeleen ulkoilureitteihin, jolloin reitistö palvelee käyttäjiä yli kuntarajojen.
- Yhdysreitti kirkonkylälle on suunnitelmissa toteutettu Hirsikorventietä pitkin, joka kulkee avonaisessa maastossa. Tälle tärkeälle yhteysvälille olisi tarpeellista etsiä myös maastoreittivaihtoehto, jolloin kirkonkylältä pääsisi suoraan suojaisemmille metsäreiteille.

- Metsästys ja ulkoilu on täysin yhteensovittavissa ratkaisukeskeisellä asenteella. Samaan metsään on mahdollista nyt, miksi ei mahdollista virallisilla reiteillä. Viralliset reitit parantavat kaikkien turvallisuutta sekä oikeudellista asemaa. Viralliset reitit näkyvät metsästäjien karttaohjelmilla.
- Ulkoilulla on merkittävä kansanterveydellinen vaikutus sekä fysiikkaan että mieleen, jota luontoympäristö tutkitusti tehostaa.
- Markkuulta Rauhionojan uimapaikalle kulkevan yhdysreitin toteutuminen parantaa merkittävästi uimapaikalle jalkaisin ja polkupyörällä kulkevien turvallisuutta. Tämän reittivälin rakentaminen pikaisesti on ensiarvoisen tärkeää.
- Merkitty reitti kokoaa kulkijoita, jolloin ulkoilijoiden kuluttava vaikutus maastoon vähene. Kokonaisuudessaan ulkoilureitin vaikutus metsätalouteen on vähäinen.
- Suunnitelmissa reittien kulku on linjattu siten, että reittien toteutukseen tarvittava työmäärä ja materiaalimenekki on kohtuullisen pieni, joten reitit on mahdollista rakentaa kokonaan tai osittain talkootyönä. Tämä kannattaa huomioida, mikäli suunnitelmia täytyy muuttaa.
- Onnettomuus- ja vahinkotilanteissa avunsaanti on nopeampaa merkityillä reiteillä (navigointi kohteeseen).

Turvallisen ja virkistävän ulkoilun puolesta allekirjoittaneet.

Tyrnävän kunnan vastine:

Tyrnävän kunta kiittää muistutuksesta. Esitetyt näkökulmat ovat kunnalle arvokasta tietoa ulkoilijoiden tarpeista ja toiveista reitin toteutusvaiheessa.

Jatkovalmistelussa huomioitavaksi:

Merkitään tiedoksi.

6.3. Muistutus Murron kylätoimikunta ry 13.12.2024

Tyrnävällä on todellinen tarve maastopyörä- ja ulkoilureiteille, jotka edistävät kuntalaisten hyvinvointia ja tarjoavat monipuolisia ulkoilumahdollisuuksia. Suunnitelmissa olevat reitit tarjoavat eripituisia ja -tasoisia vaihtoehtoja, mikä laajentaa käyttäjäkuntaa.

Metsäpolut ovat keskeisiä luontokokemuksen kannalta, ja pitkät yhtenäiset reitit erottuvat edukseen lähialueen tarjonnasta. Reitit tuovat kunnalle veto- ja pitovoimaa, tukevat matkailua ja parantavat turvallisuutta, sillä viralliset reitit näkyvät karttaohjelmissa ja nopeuttavat avunsaantia onnettomuustilanteissa.

Esimerkiksi yhdysreitti Murron alueelle toimii lähiliikuntareittinä ja parantaa yhteyksiä. Lisäksi Rauhiojan uimapaikalle kulkeva reitti lisää jalankulkijoiden ja pyöräilijöiden turvallisuutta. Merkityt reitit vähentävät maaston kulumista keskittämällä kulkijoita, ja niiden rakentaminen on toteutettavissa kustannustehokkaasti, jopa talkootyönä. Metsästys ja ulkoilu voidaan sovittaa yhteen, ja reiteillä on merkittäviä kansanterveydellisiä hyötyjä niin fyysiselle kuin henkiselle hyvinvoinnille.

****Muita hyötyjä kuntalaisille:****

- Edistää yhteisöllisyyttä ja lisää mahdollisuuksia perheiden ja ryhmien yhdessäoloon.
- Tarjoaa liikuntaa kaikille ikäryhmille, mikä ehkäisee syrjäytymistä.
- Tukee lasten ja nuorten luontosuhteen kehittämistä.
- Mahdollistaa tapahtumien ja kilpailujen järjestämisen, mikä elävöittää paikallista kulttuuria ja taloutta.
- Edistää ekologista liikkumista ja ulkoilua autoilun sijaan.

Tyrnävän kunnan vastine:

Tyrnävän kunta kiittää muistutuksesta ja siinä esitetyistä näkökohdista ulkoilureittien valmisteluun.

Jatkovalmistelussa huomioitavaksi:

Merkitään tiedoksi.

7. Yhteenveto Tyrnävän kunnan vastineista

Muistutusten perusteella nähtävillä olleista ulkoilureittisuunnitelmista yhdysreitit Murto–Metsähaka ja Markkuu–Rauhionojan uimapaikka ovat vähäisten muutosten jälkeen lähetettävissä vahvistettaviksi ELY-keskukseen. Yhdysreitti Markkuun luontopolku–Rauhionojan uimapaikka–Polvenkangas valmistelua ei kannata jatkaa ollenkaan.

Rengasreitti Rauhionojan uimapaikka–Metsähaka reitinosuudesta jätettiin kuntaan yksi kielteinen muistutus, jonka yhteydessä sille esitettiin vaihtoehtoinen yhteys. Kyseisen yhteysvälin valmistelua voidaan jatkaa yhteistyössä alueen maanomistajien kanssa.

Tyrnävä. Mukavamman arjen kotikunta

TYRNÄVÄN
kunta

2025